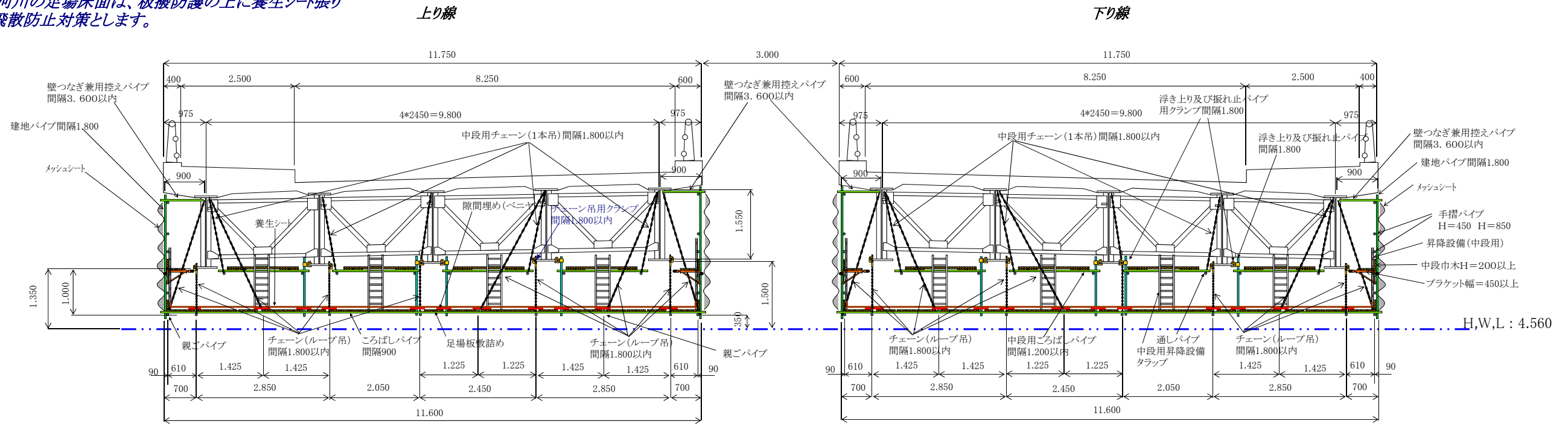


浜戸川橋足場仮設図面

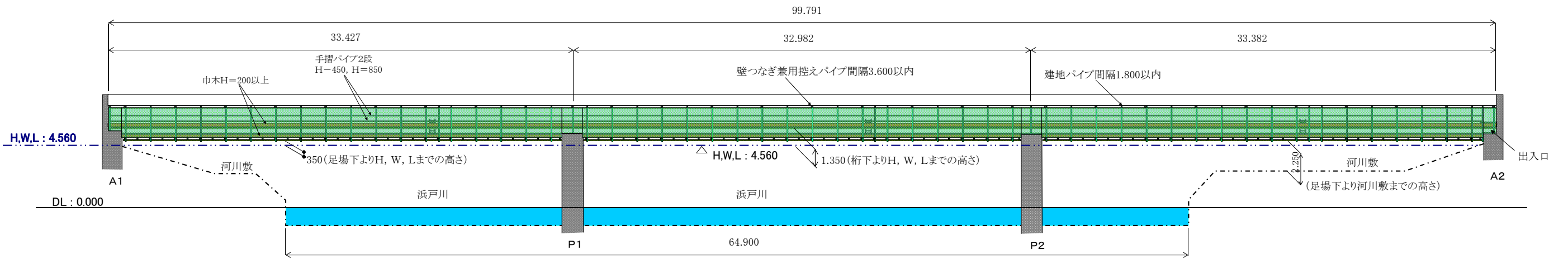
A1~A2河川(板張防護)

※河川の足場床面は、板張防護の上に養生シート張り
飛散防止対策とします。

断面図 S=1/50



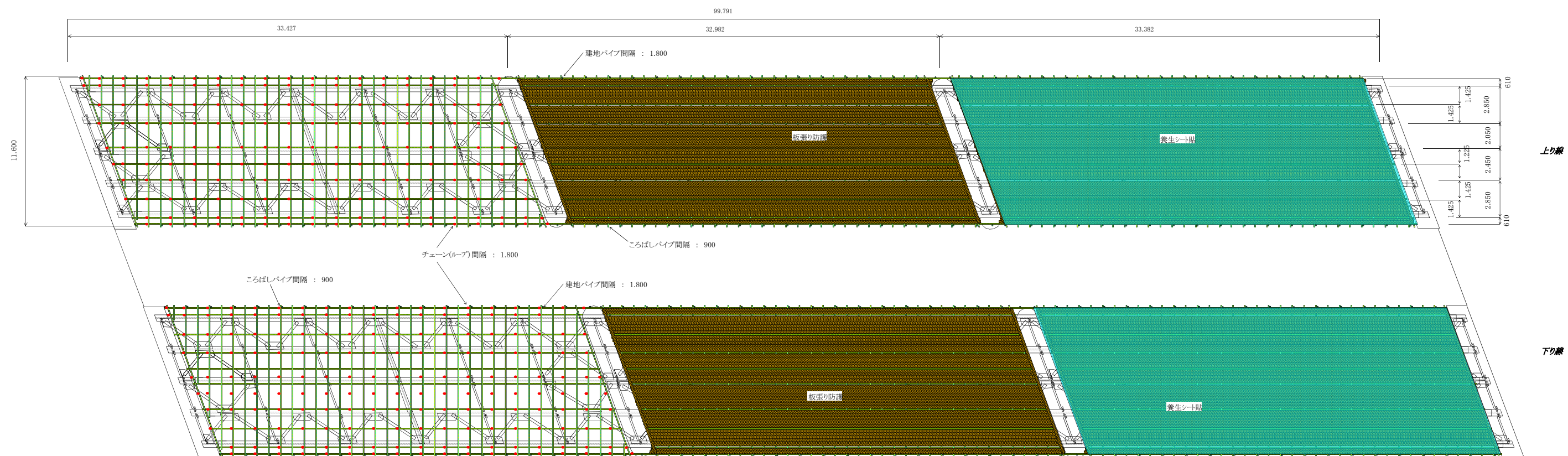
側面図(下流側より上流側) A1~A2 S=1/165



工事名	浜戸川橋外塗装塗替工事
所在地	熊本県南区富合町廻江
河川名称	浜戸川橋外塗装塗替工事
図面名称	断面図、側面図
縮尺	1/50、1/165

浜戸川橋足場仮設図面

下段平面図



中段平面図



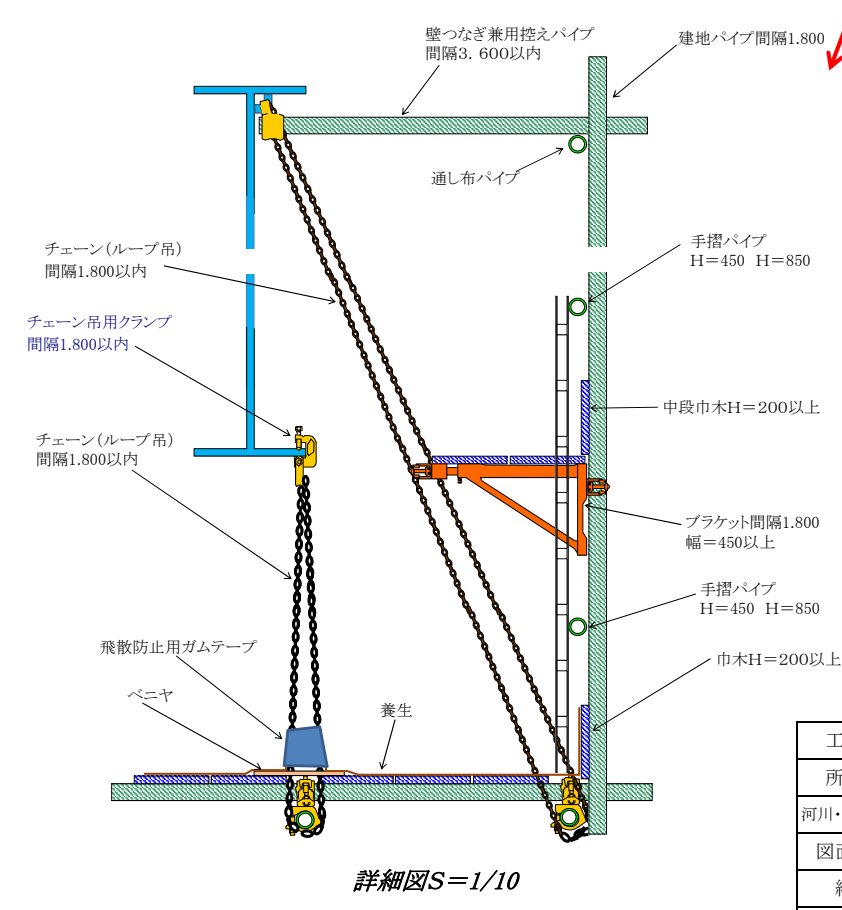
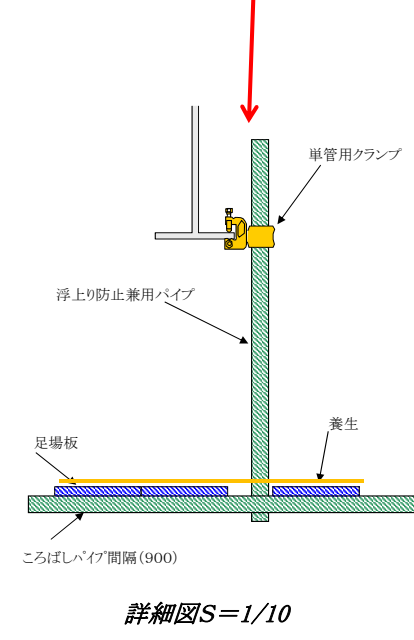
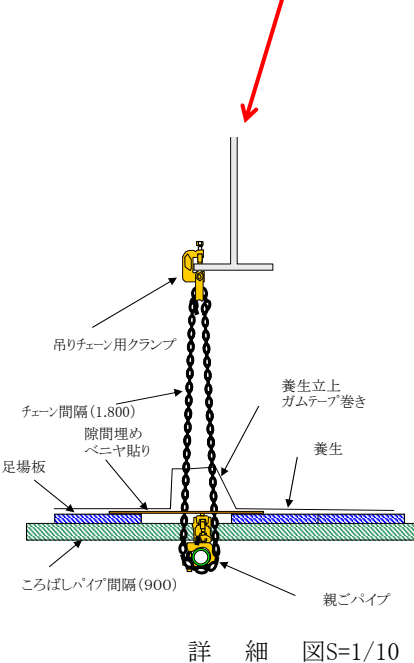
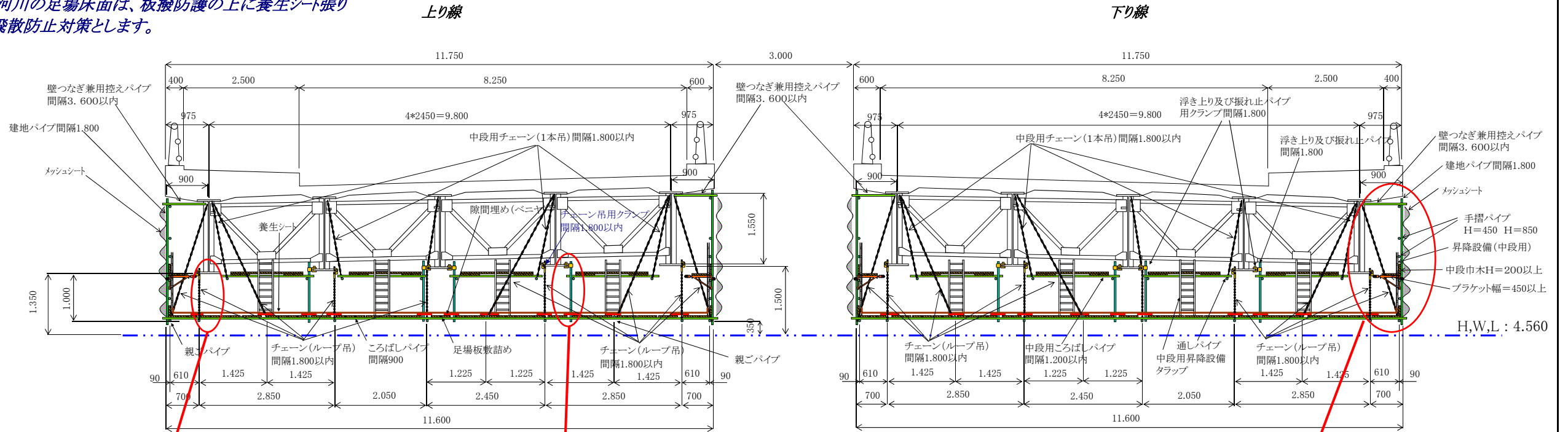
工事名	浜戸川橋外装塗装工事
所在地	熊本県熊本市南区富合町瀬江
河川・道路名称	浜戸川 国道3号線
図面名称	平面図
縮尺	1/50

浜戸川橋足場詳細図

A1~A2河川(板張防護)

※河川の足場床面は、板撥防護の上に養生シート張り
飛散防止対策とします。

断面図 S=1/50



工事名	浜戸川橋外塗装塗替工事
所在地	熊本市南区富合町廻江
河川・道路名称	浜戸川 国道3号線
図面名称	詳細図
縮尺	1/50 1/10